

OZNÁMENÍ ZÁMĚRU OBCE – SMĚNA POZEMKŮ

Zastupitelstvo obce Lažánky zveřejňuje dle zákona č.128/2000 Sb., § 39, odst.1 záměr obce Lažánky:

Obec Lažánky vyhlašuje záměr směny pozemku ve vlastnictví obce Lažánky p.č. 1240/96 k.ú Lažánky u Veverské Bítýšky o výměře 20 m² – ostatní plocha odděleným geodetickým plánem č. 549-403/2020 ze dne 22.1.2021 zpracovaným geodetickou kanceláří ing.Karla Součka za pozemek p.č. 2/7 v k.ú.Lažánky u Veverské u Veverské Bítýšky o výměře 28 m² – ovocný sad odděleným geodetickým plánem č. 549-403/2020 ze dne 22.1.2021 zpracovaným geodetickou kanceláří ing.Karla Součka


Směna bude provedena bez poskytnutí finanční hodnoty.

O ostatní náklady spojené se zpracováním geometrického plánu, znaleckého posudku a náklady spojené se zápisem do katastru nemovitostí se účastníci smlouvy podělí rovným dílem.


V Lažánkách dne 31. 5. 2021

Vyvěšeno: 31. 5. 2021


Sňato:



Ing.Lubomír Katolický
starosta obce



Ing.Tomáš Helán
místostarosta obce



Pavel Sandler
místostarosta obce